

Connected Transport Corridor  
Amsterdam Westkant

# SLIMME TOEPASSINGEN VOOR TRANSPORT



amsterdam  
**logistics**

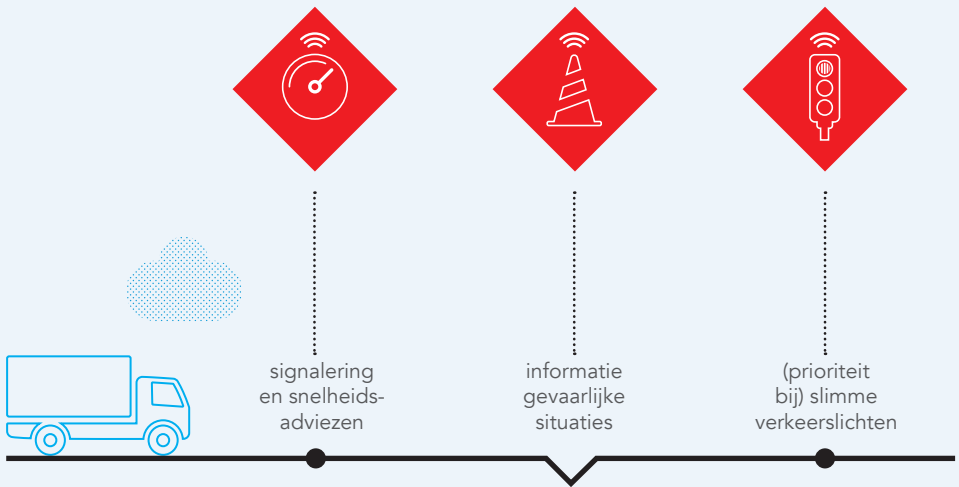
slim, schoon, samen



Connected  
Transport  
Corridors

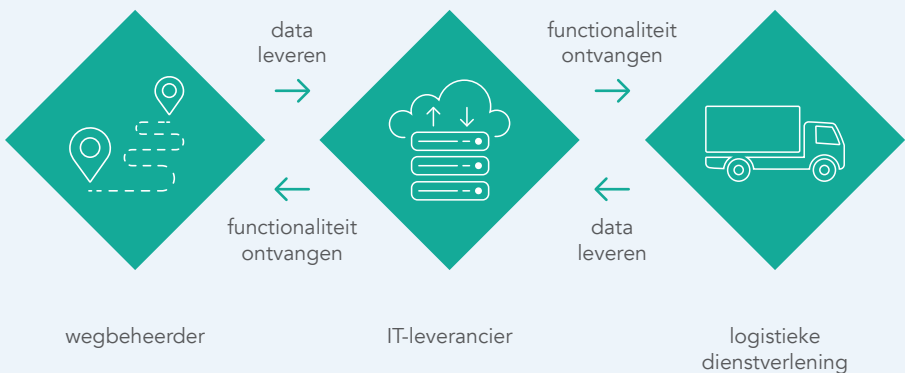
# TOEPASSINGEN CTC AMSTERDAM

In de Connected Transport Corridor (CTC) Amsterdam Westkant is de chauffeur veilig en met minder oponthoud onderweg.



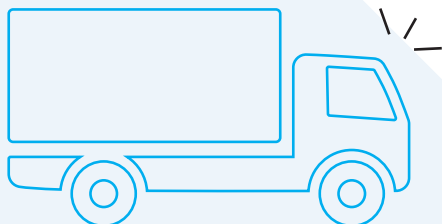
## Data als Basis

Het uitwisselen van data tussen de wegbeheerder en de logistiek dienstverlener




## SIGNALERING EN SNELHEIDSADVIEZEN

Informatie over de route en verkeerssituatie rechtstreeks in de truck beschikbaar. zoals bijvoorbeeld de maximumsnelheid, advies-snelheid, inhaalverboden, rijstrookindeling en rode kruizen.



### Voordelen

- Veiliger verkeer
- Betere doorstroming
- Een tevreden chauffeur



## INFORMATIE OVER GEVAARLIJKE SITUATIES

Ontvang informatie voor onderweg op basis van je huidige locatie en route, zoals informatie over bijvoorbeeld: ongevallen, weersomstandigheden en werkzaamheden.







### Voordelen

- Minder risico op incidenten
- Veiliger verkeer
- Betere doorstroming
- Minder reistijd

# SLIMME VERKEERSLICHTEN

Ontvang in-truck de actuele status en de tijd tot rood of groen van een verkeerslicht. Waar mogelijk krijg je prioriteit.



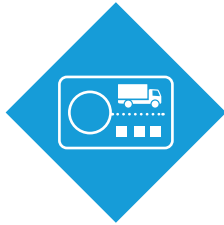
## **Voordelen**

- Betere doorstroming
- Minder remmen en optrekken
- Minder brandstofverbruik
- Minder CO<sub>2</sub> uitstoot

Een stop kost  
gemiddeld  
één euro aan  
brandstof  
en tijd

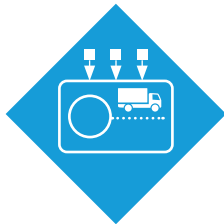
# GET CONNECTED

Ook efficiënter rijden dankzij slim gebruik van data?  
Haak aan bij Connected Transport Corridors.



## Via eigen in-truck systeem:

Toepassingen als onderdeel van bestaande intruck oplossingen



## Via externe oplossingen

Geïnstalleerd op bestaande in truck systeem. Als losse oplossing / app



signalering en snelheidsadviezen



informatie gevaarlijke situaties



(prioriteit bij) slimme verkeerslichten



# AMSTERDAM LOGISTICS

Hierin werken ondernemers, (semi-)overheden en onderzoekers **samen** aan een **slim** en **schoon** transport in en rond de ports in de Metropoolregio Amsterdam:

- Amsterdam Airport Schiphol
- Greenport Aalsmeer / Royal FloraHolland
- Port of Amsterdam

Kijk voor meer informatie op  
**[www.amsterdamlogistics.nl](http://www.amsterdamlogistics.nl)**

## Meer informatie

Amsterdam Logistics is de kwartiermaker voor de Corridor Westkant Amsterdam. Meer weten over Connected Transport Corridors of de toepassingen? Neem dan contact op met Janneke Nijsing via **[CTCamsterdam@amsterdamlogistics.nl](mailto:CTCamsterdam@amsterdamlogistics.nl)**

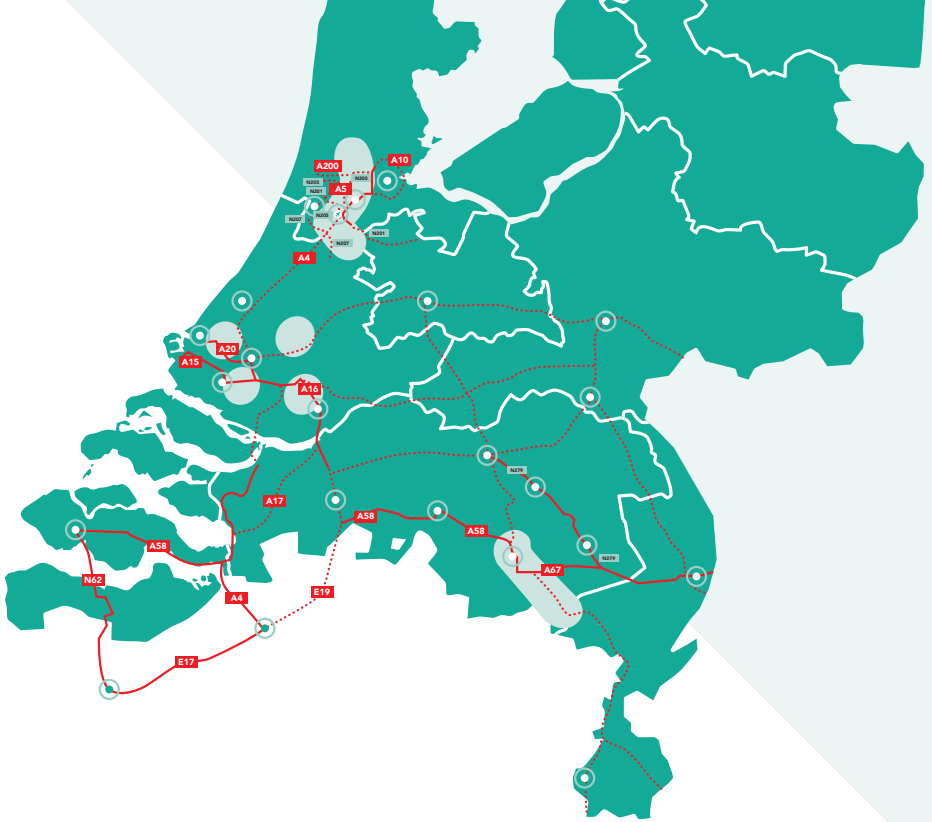


amsterdam  
logistics

slim, schoon, samen



Connected  
Transport  
Corridors



## CONNECTED TRANSPORT CORRIDORS

Hoe zorgen we dat transport tussen steden en ports veiliger en duurzamer wordt? De Connected Transport Corridors bieden een oplossingsrichting. Dit samenwerkingsverband tussen Rijk, regio's en marktpartijen gebruikt de kansen van digitalisering om de logistieke duurzamer, veiliger en efficiënter te laten verlopen. Met de Connected Transport Corridors willen we bestaande tools en werkwijzen breed opschalen, om direct en blijvend resultaat te boeken in de logistieke praktijk.

Er zijn vier corridors aangesloten: Amsterdam Westkant, Zuid Holland, Zeeland en Zuid Nederland. Het streven is om een netwerk van corridors te vormen dat de landsgrenzen overschrijdt.

**Kijk voor meer informatie op: [connectedtransportcorridors.nl](https://connectedtransportcorridors.nl)**